






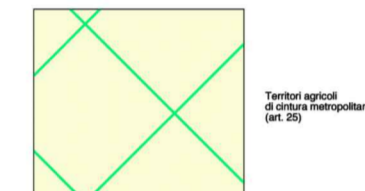


































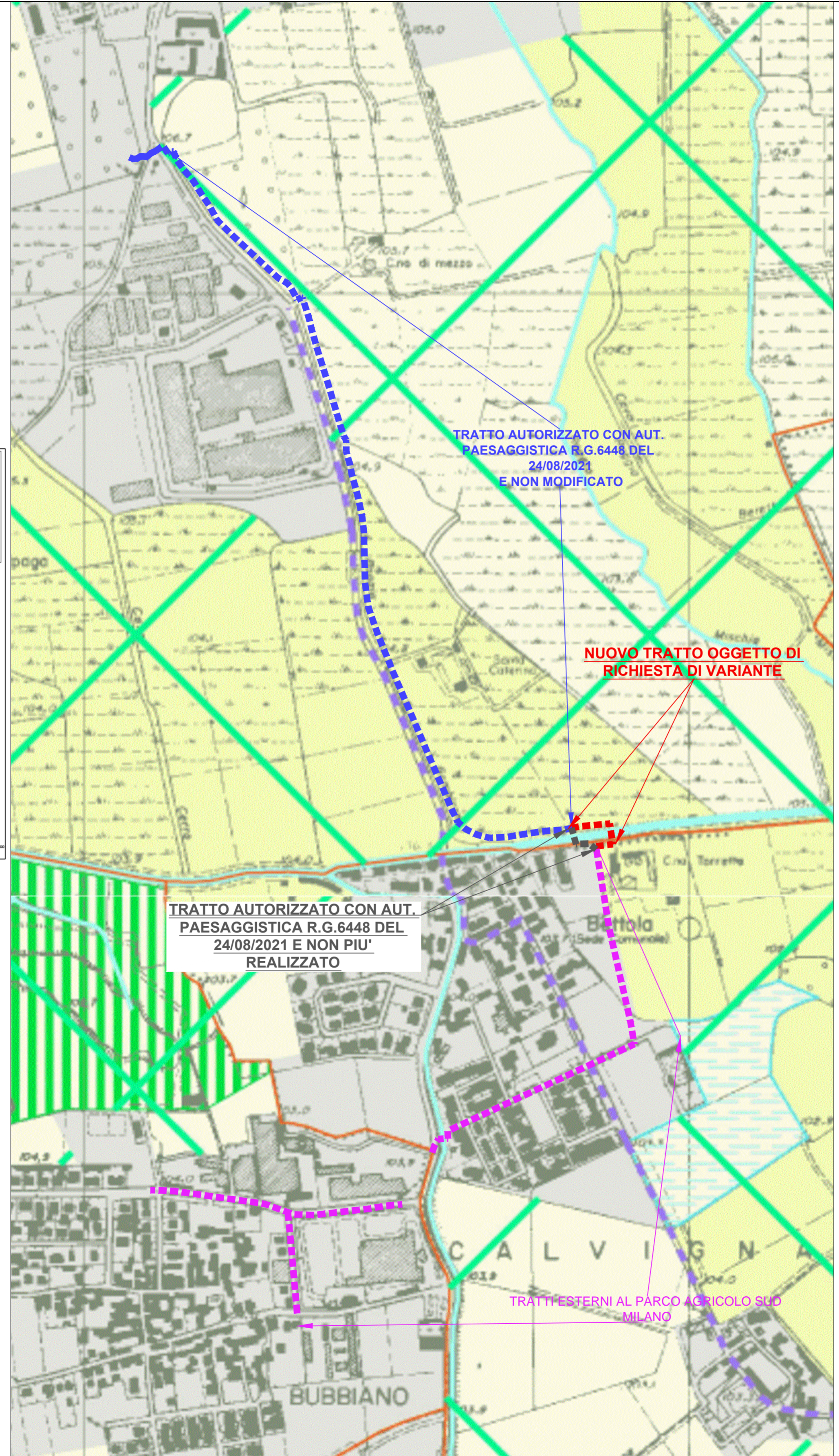
LEGENDA

-  percorsi ciclabili esistenti
-  confini comunali
-  reticolo idrico principale
(Cavo Ticinello, competenza Consorzio di Bonifica Est Ticino Villoresi)
-  NUOVO TRATTO OGGETTO DI RICHIESTA DI VARIANTE
-  TRATTO AUTORIZZATO CON AUT. PAESAGGISTICA R.G.6448 DEL 24/08/2021 E NON MODIFICATO
-  TRATTO AUTORIZZATO CON AUT. PAESAGGISTICA R.G.6448 DEL 24/08/2021 E NON PIU' REALIZZATO
-  TRATTI ESTERNI AL PARCO AGRICOLO SUD MILANO

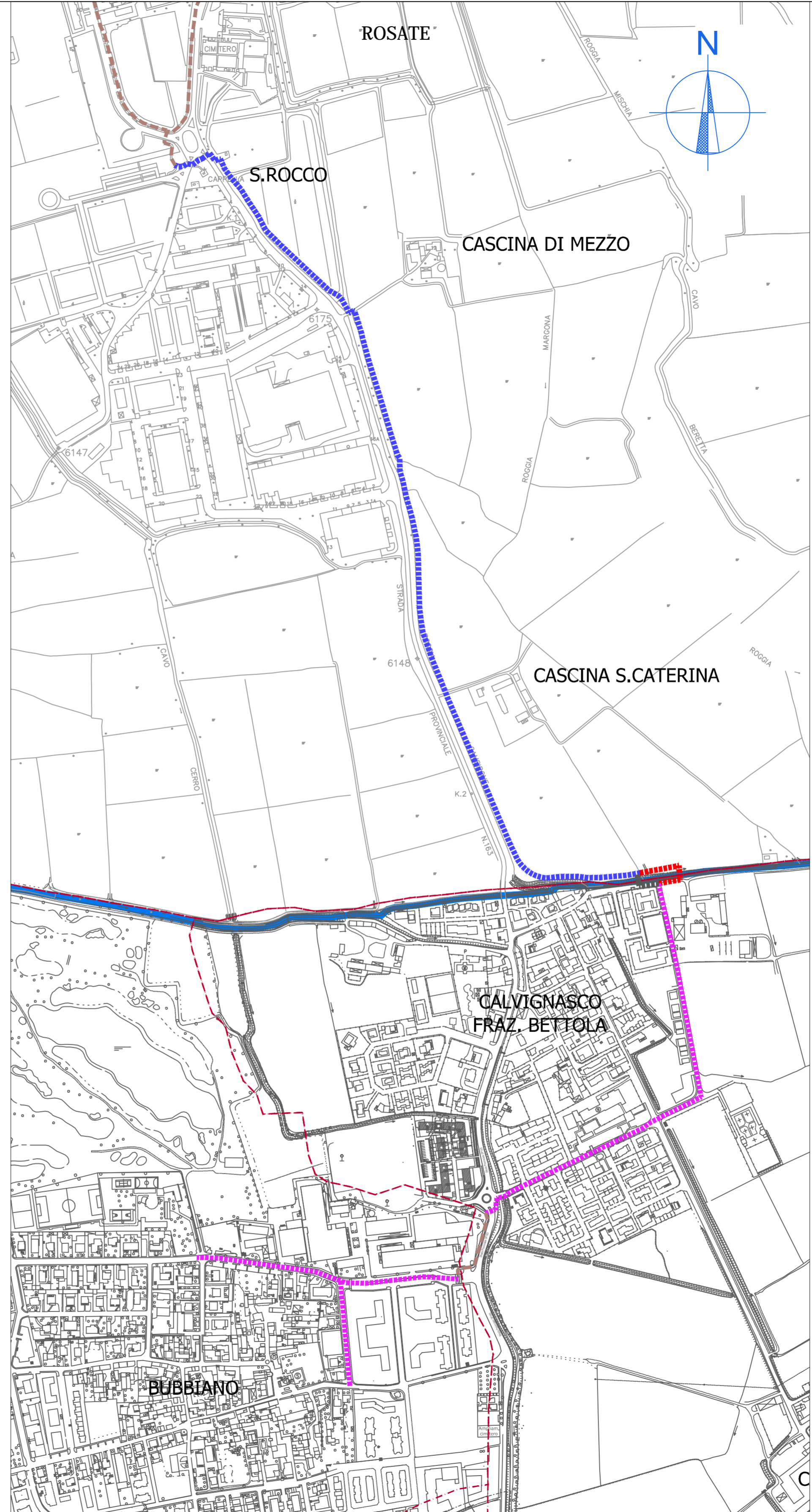
Partizione generale del territorio del parco

		
Territori agricoli di alta produttività (art. 30)	Territori agricoli a vocazione di alta produttività (art. 31)	Territori di collegamento tra aree e sottoposti (art. 32)

Ambiti delle tutela ambientali, paesistiche e naturalistiche	Ambiti della fruizione	Elementi puntuali di tutela
 Riserva naturale integrale e proposta (art. 33, 34, 35)	 Zona attrezzata per la fruizione (art. 36)	 Nuclei rurali di interesse paesistico (art. 38)
 Aree di rispetto delle riserve naturali integrali e proposte (art. 33, 34, 35)	 Sub-aree parziali urbanizzate (art. 37)	 Nuclei di grande valore storico-monumentale (art. 39)
 Zone di interesse naturalistico (art. 31)	 Sub-aree impianti sportivi e ricreativi (art. 37)	 Insediamenti rurali di interesse paesistico (art. 39)
 Zone di transizione agrostrutturata (art. 32)	 Sub-aree zone ossature (art. 37)	 Elementi storico-architettonici (art. 40)
 Zone di protezione delle pertinenze forestali (art. 33)	 Specialità Zonate (art. 37)	 Monumenti della storia agraria (art. 41)
 Zone di tutela e valorizzazione paesistica (art. 34)	Aree	 Muretti e grandi manufatti (art. 42)
	 Aree di coltivazione cave (art. 43)	 Patrimonio di interesse storico-paesistico (art. 43)
	 Aree a rischio archeologico (art. 44)	 Frazioni di legge (art. 44)
	 Aree di abbandono a uso irriguo (art. 45)	 Zone urbane (art. 45)
		 Reti, canali (art. 46)
		 Fiumi (art. 47)
 Proprietà di Parco naturale (art. 1)	 Piani di urbanità urbana (art. 48)	 Fiumi (art. 47)
		 Confini comunali
		 Territori esterni al parco



ESTRATTO PIANO TERRITORIALE DI COORDINAMENTO PROVINCIALE
PARCO AGRICOLO SUD MILANO - scala 1:5.000



INQUADRAMENTO TERRITORIALE SU AEROFOTOGRAMMETRICO
scala 1:5.000



Comuni di
Rosate, Calvignasco, Bubbiano



Realizzazione collegamento ciclabile
Rosate - Calvignasco - Bubbiano

Titolo Elaborato <p style="text-align: center;">PLANIMETRIA SINTESI MODIFICHE AUTORIZZAZIONE PAESAGGISTICA</p>	N.Elaborato <p style="text-align: center;">3</p>	Progettazione P.F.T.E. D.Lgs. 36/2023 Progettisti:  Arch. Valerio Montieri Ing. Emma Macchi Tel. 3286750782 via Revere 10 20123 MILANO	Scala 1:5.000	Data Luglio 2024
--	--	---	----------------------	-------------------------