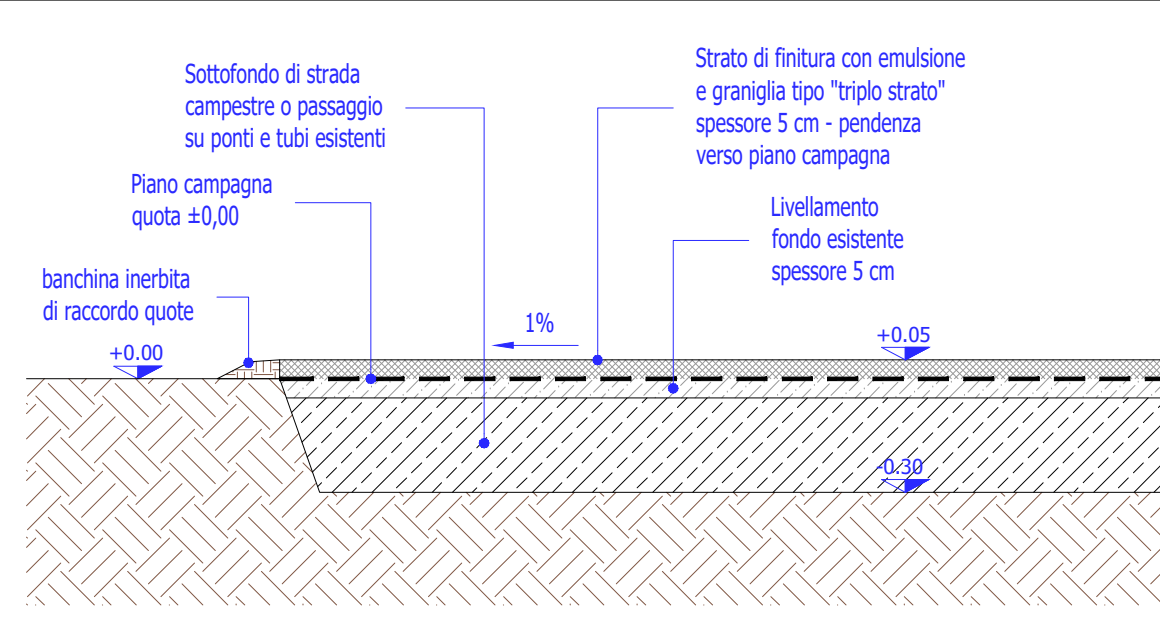
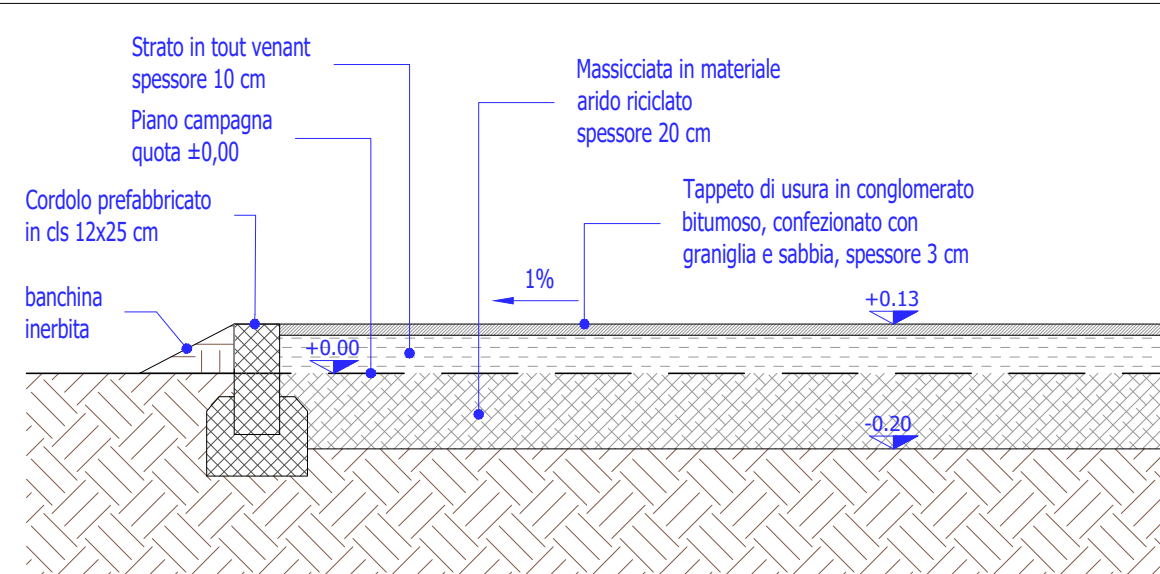


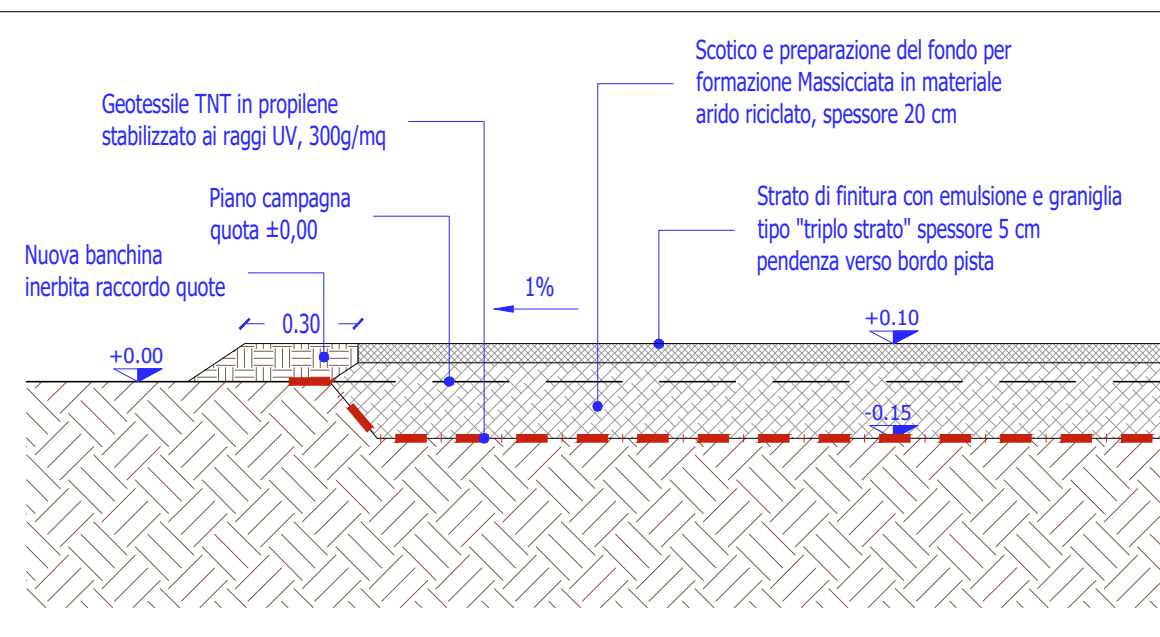
TIPOLOGIE STRATIGRAFIA PISTA:  
TIPO 1 - PISTA SU SOTTOFONDO ESISTENTE - 1:20



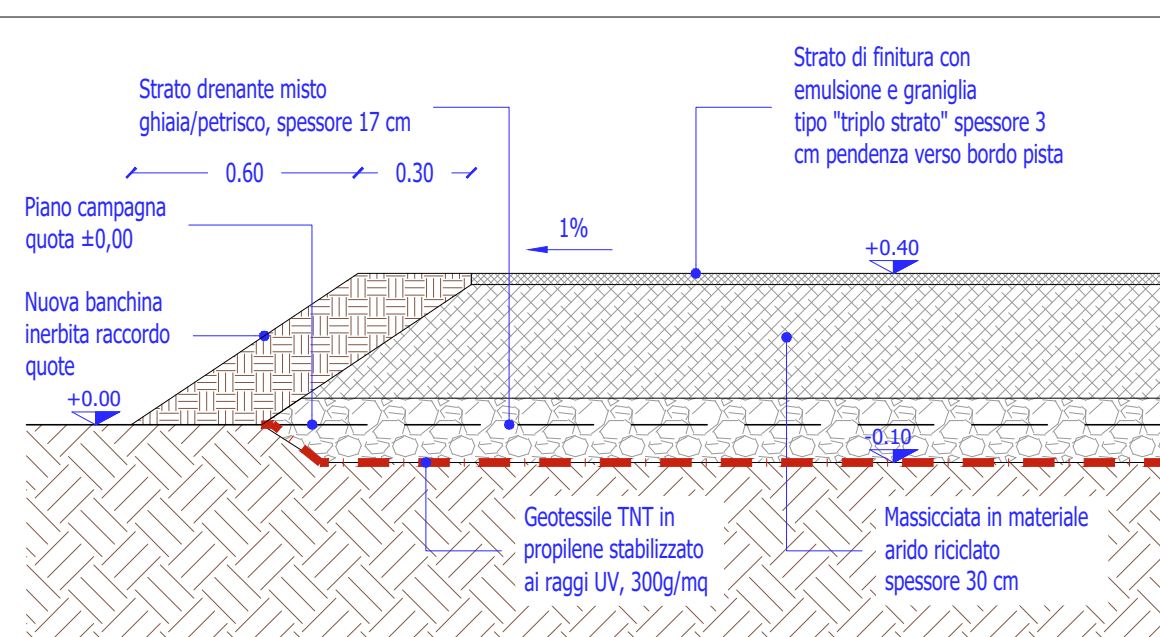
TIPO 2 - PISTA IN ASFALTO - ROTATORIA S.P. 163 - 1:20



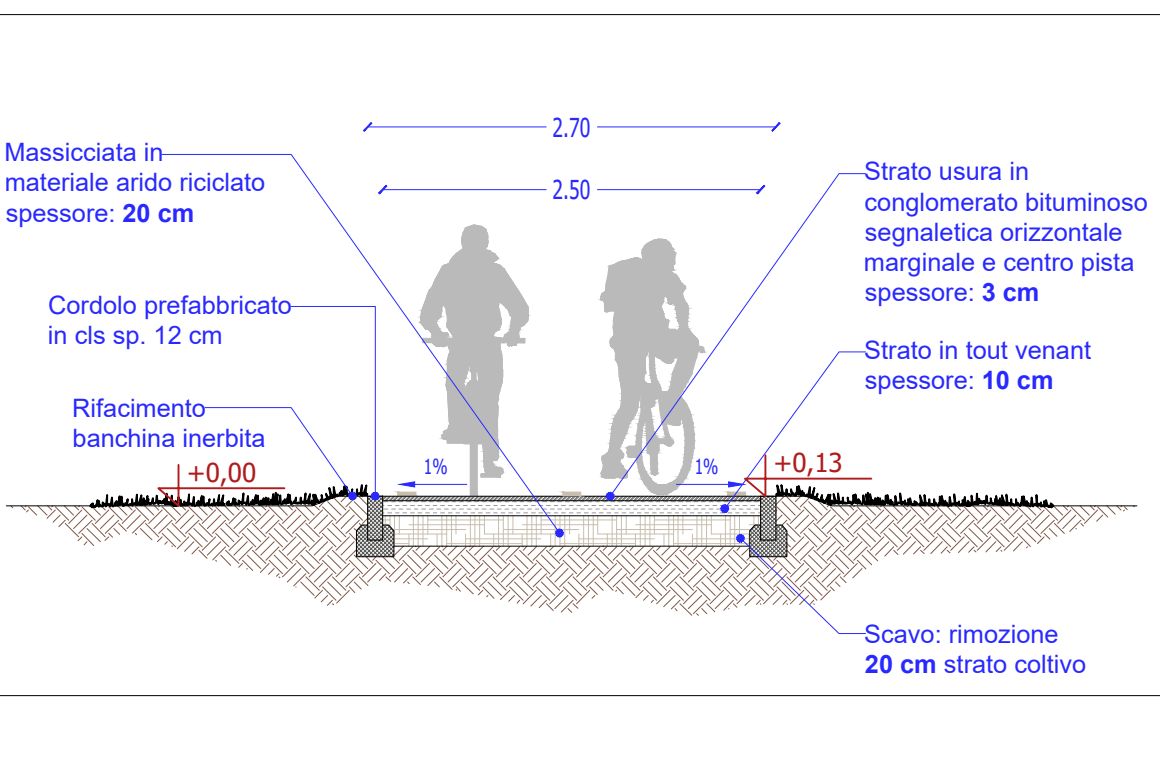
TIPO 3 - NUOVO PERCORSO +0.10 CM PIANO CAMPAGNA - 1:20



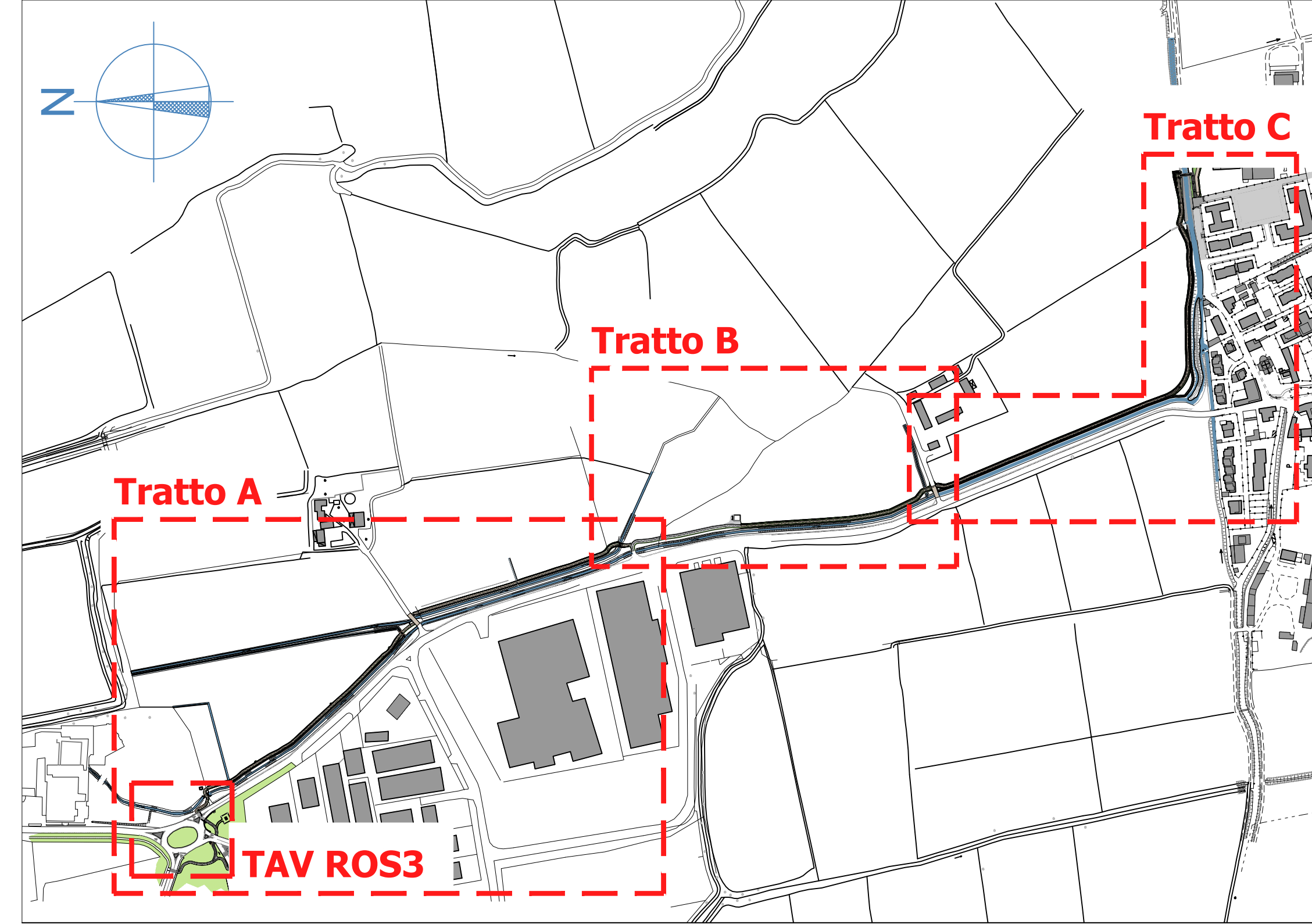
TIPO 4 - NUOVO PERCORSO +0.40 CM PIANO CAMPAGNA - 1:20



SEZIONE TIPO A-A scala 1:50



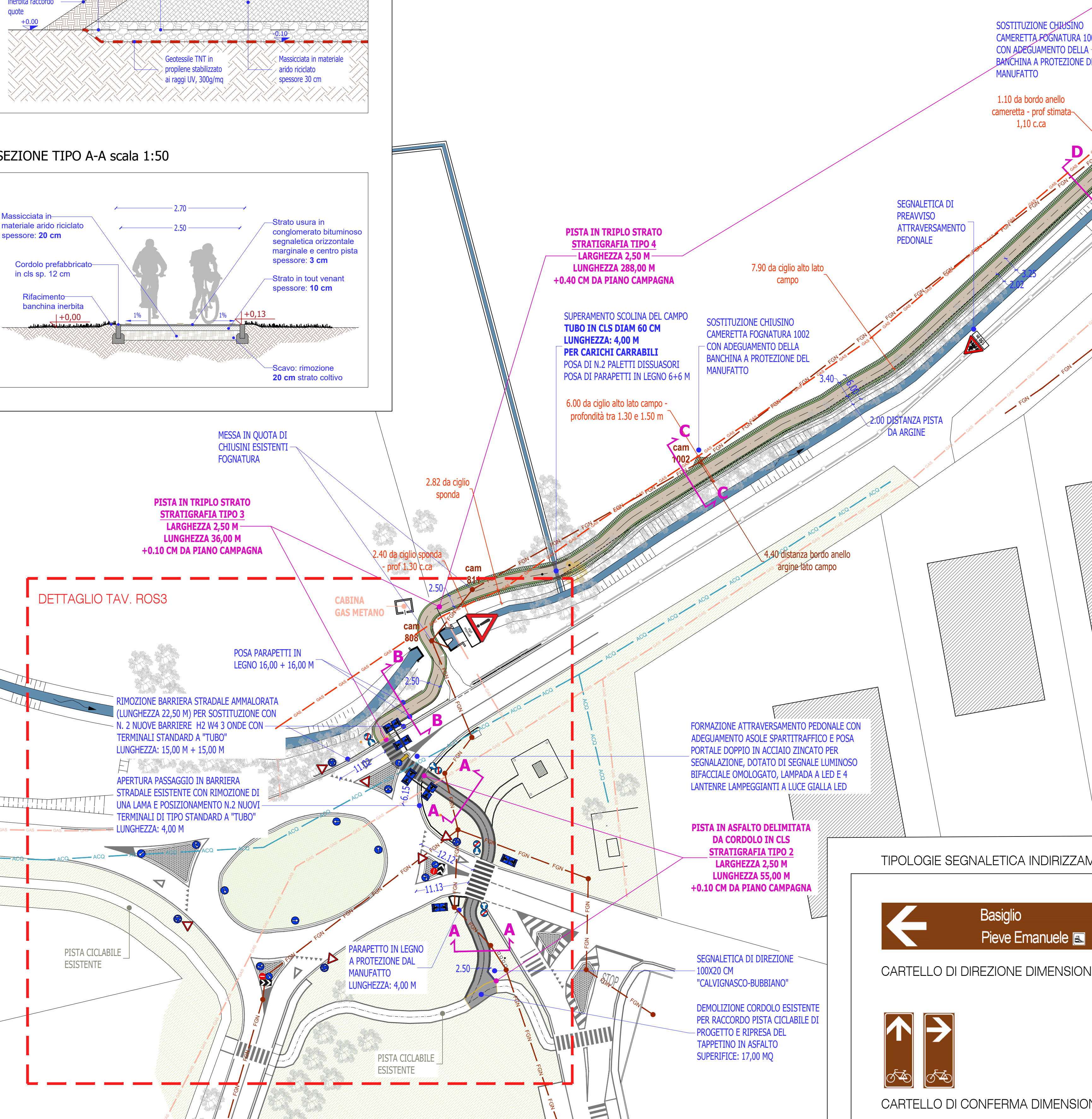
KEYMAP - 1:5000



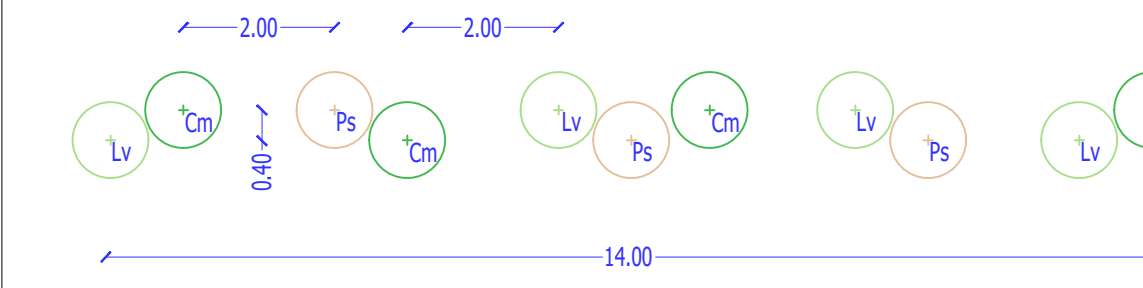
LEGENDA

- NUOVA PISTA CICLABILE
- FGN COLLETTORE FOGNARIO CONSORTILE da database Acque di Lombardia
- ACQ RETE ACQUEDOTTO da database Acque di Lombardia
- RETE GAS da PUGSS
- RETE GAS GEI
- RETE ROMEO GAS

Planimetria tratto A - 1:500

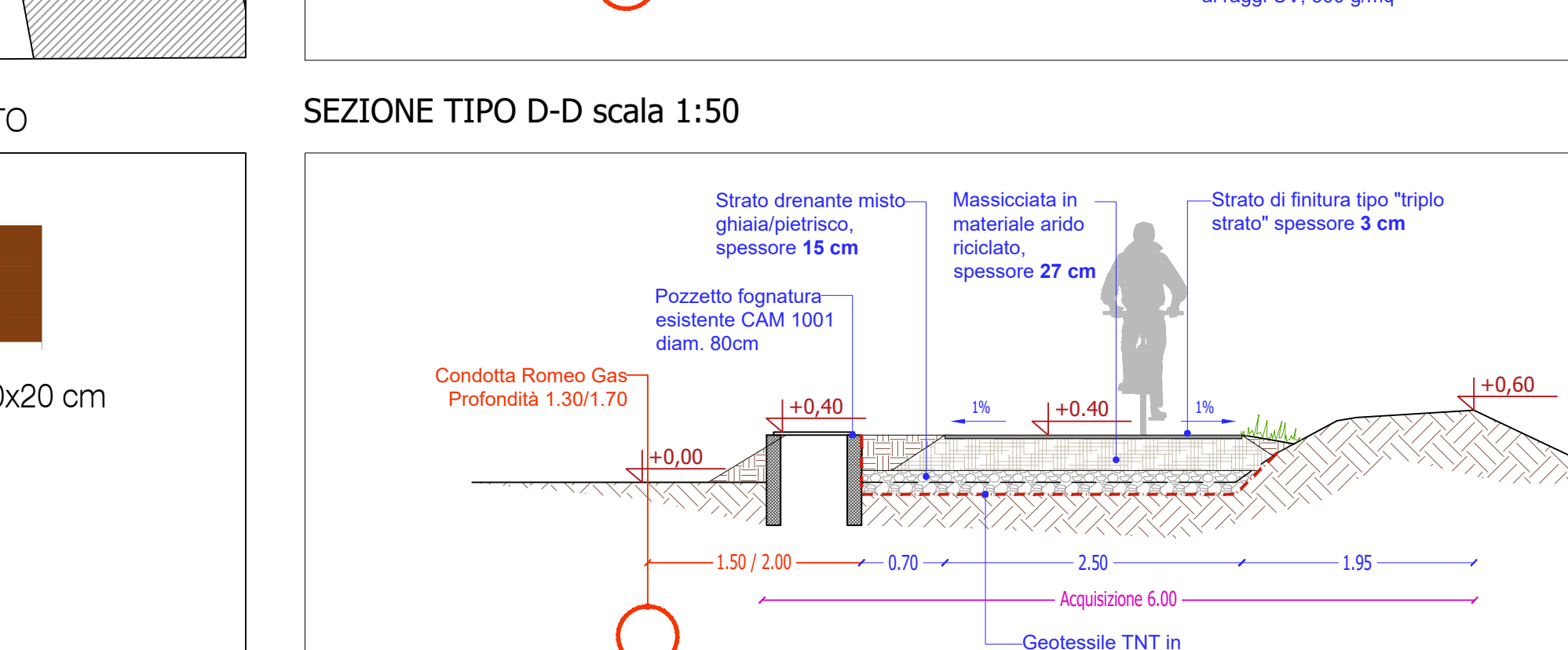
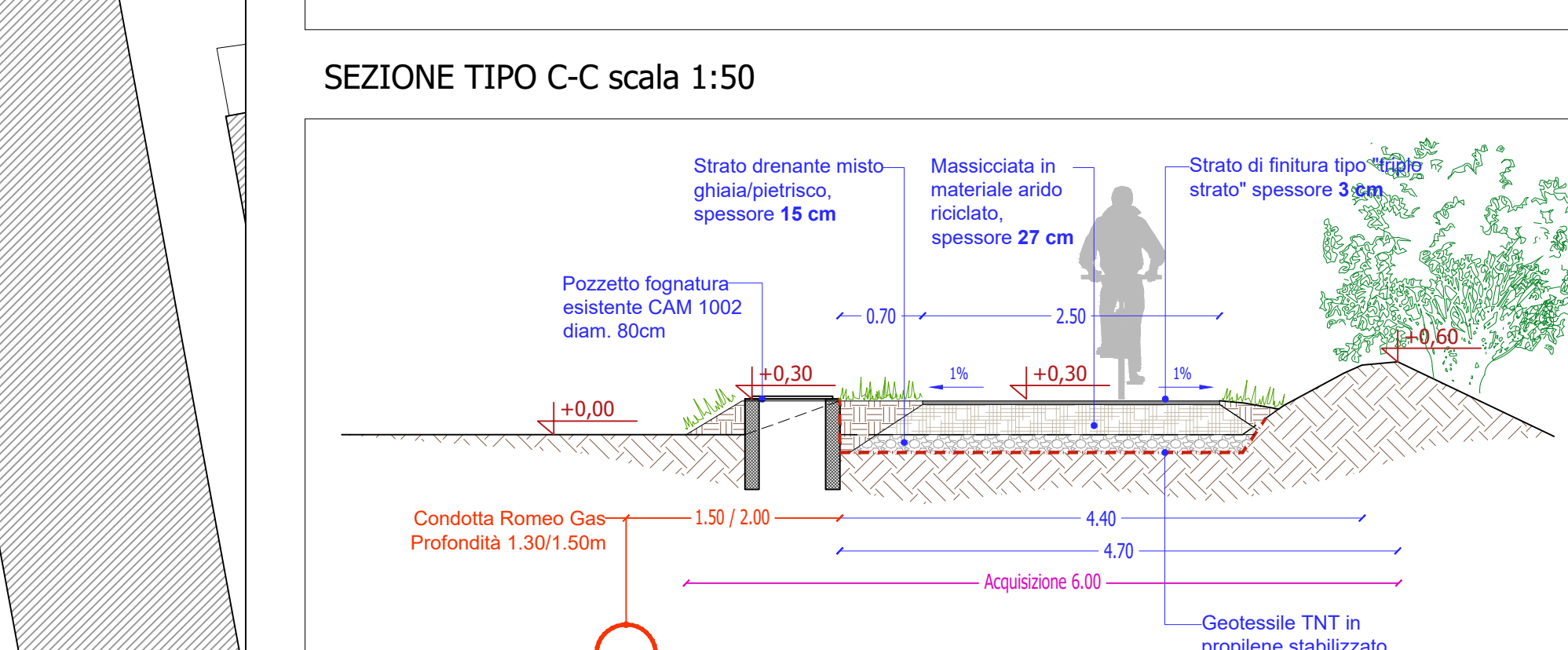
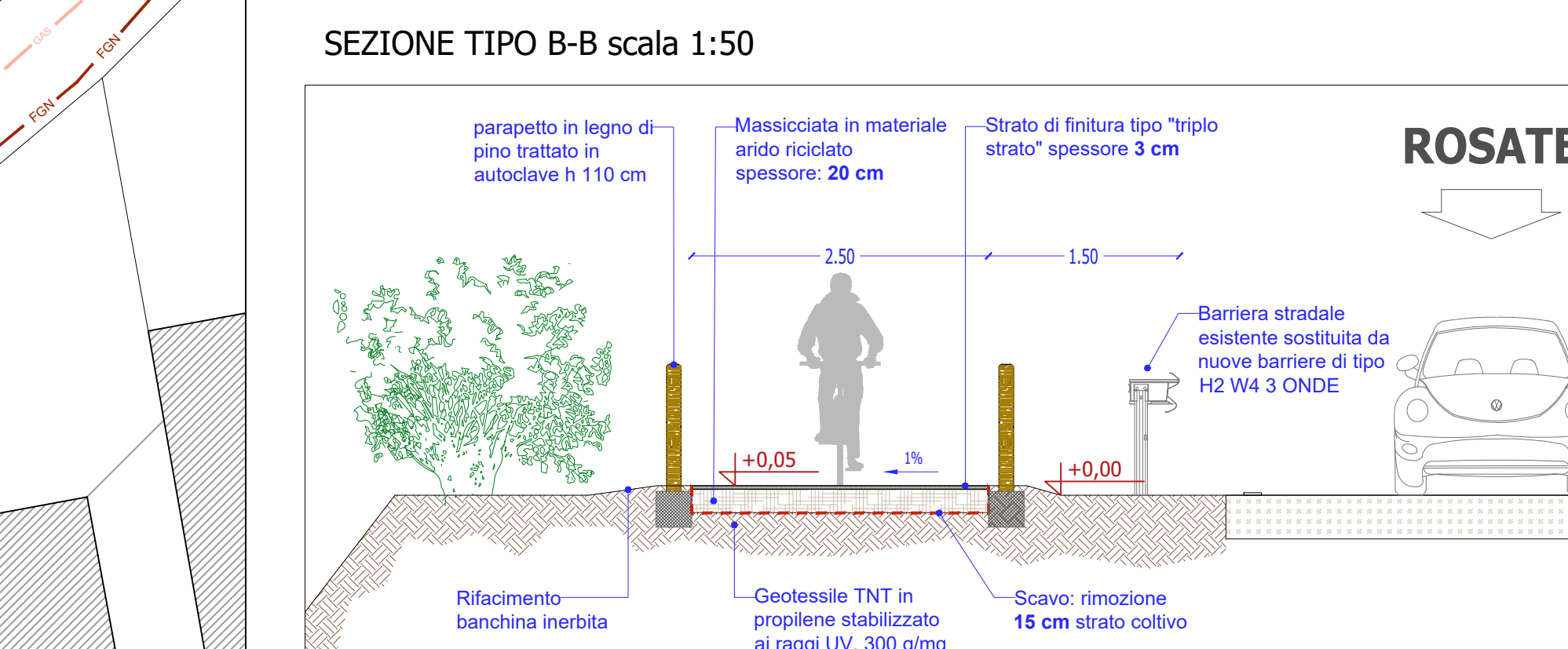
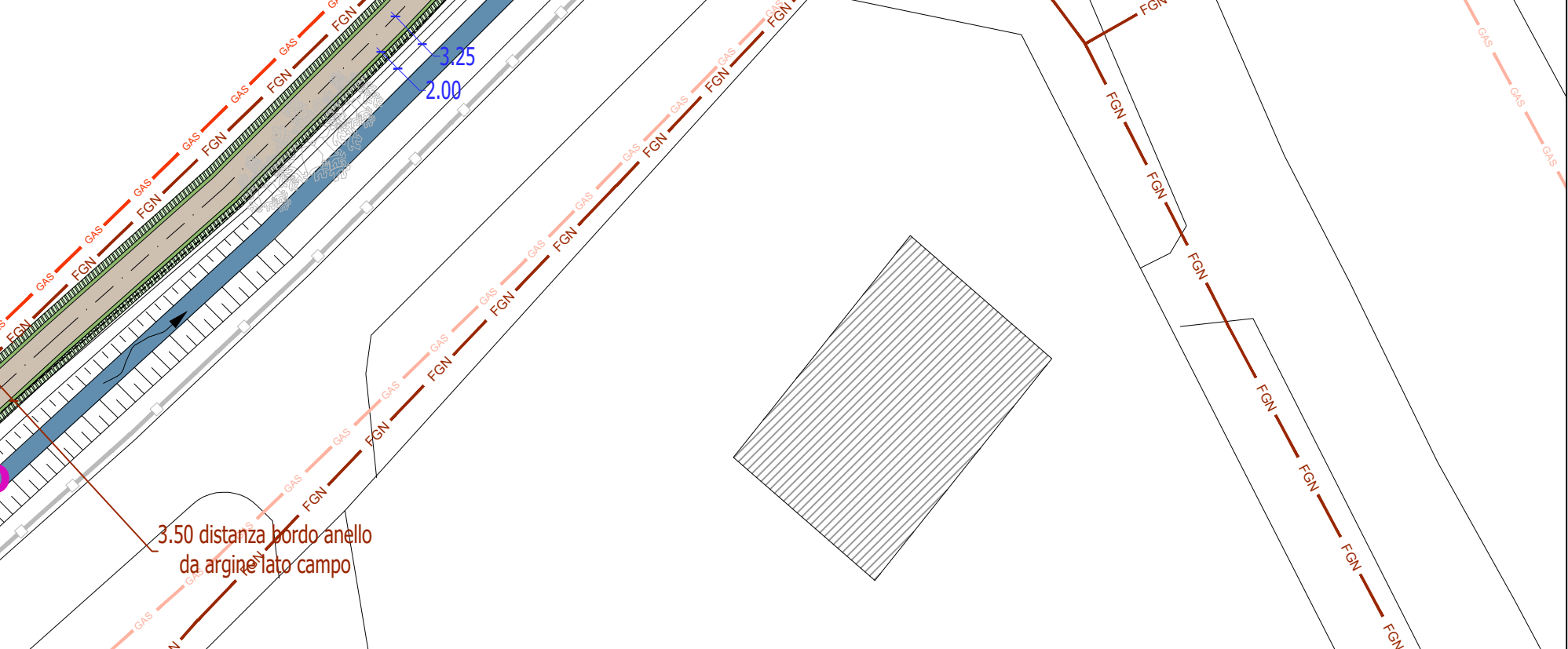
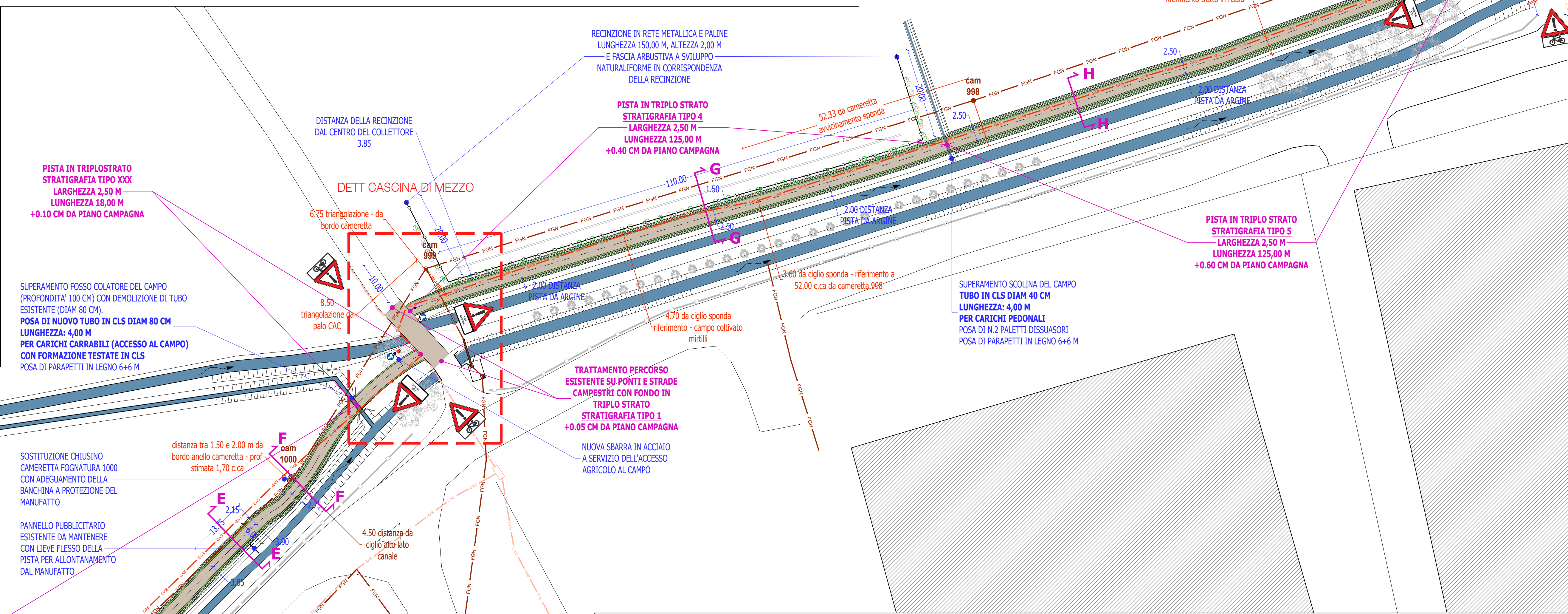


SESTO D'IMPIANTO TIPOLOGIA A  
Doppia fascia arbustiva a sviluppo naturaliforme come da Raccolta delle modalità di intervento nel paesaggio del P.A.S.M.  
n°6 interventi di carattere ambientale.  
n°9 moduli

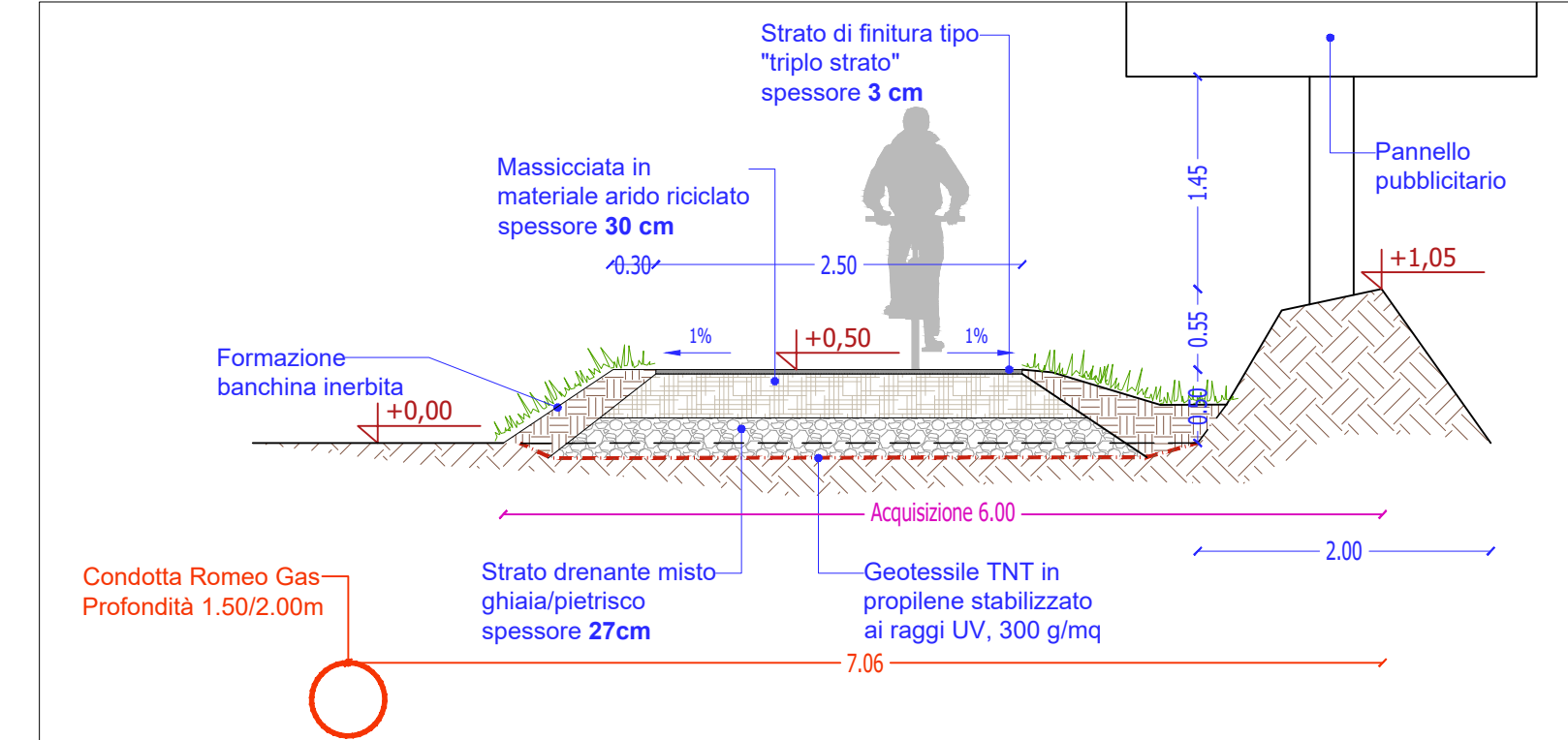


SPECIE ARBUSTIVE per 150ml

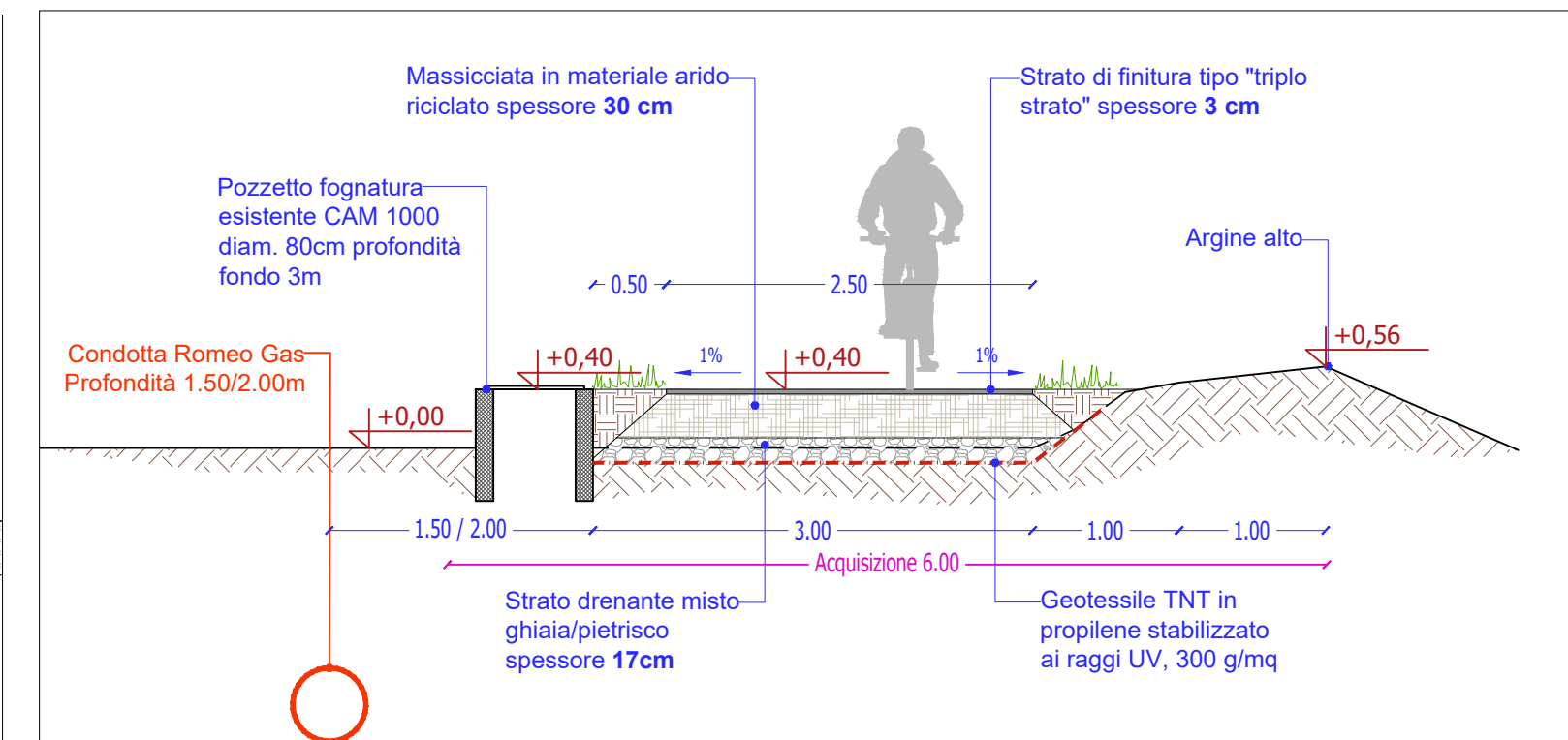
COD.	NOME COMUNE	NOME SCIENTIFICO	ALTEZZA	UNITA'
Cm	Biancospino	Crateagus monogyna	0.80-1.00m	44
Lv	Ligustro	Ligurstrum vulgare	0.80-1.00m	44
Ps	Prugnolo	Prunus spinosa	0.80-1.00m	33



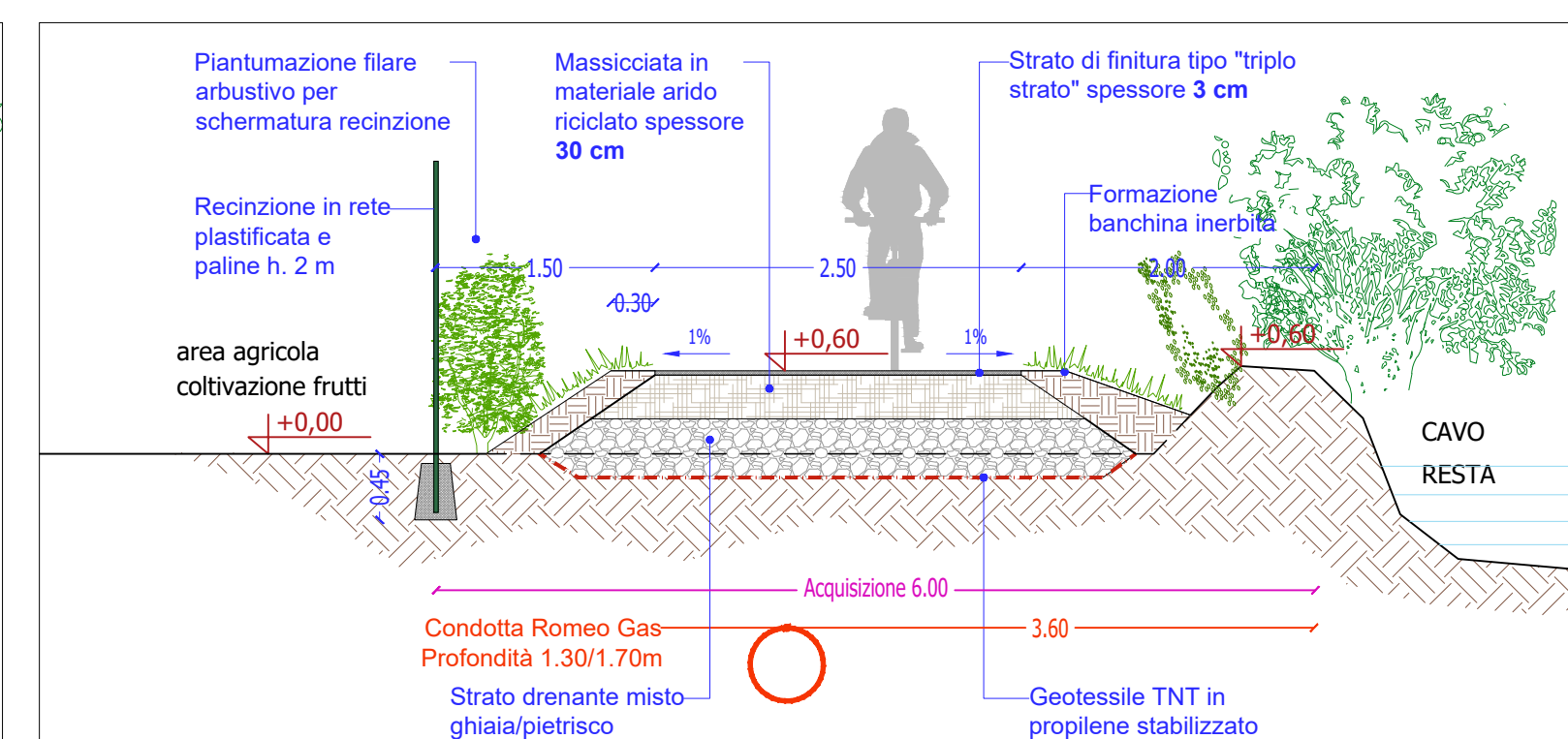
SEZIONE TIPO E-E scala 1:50



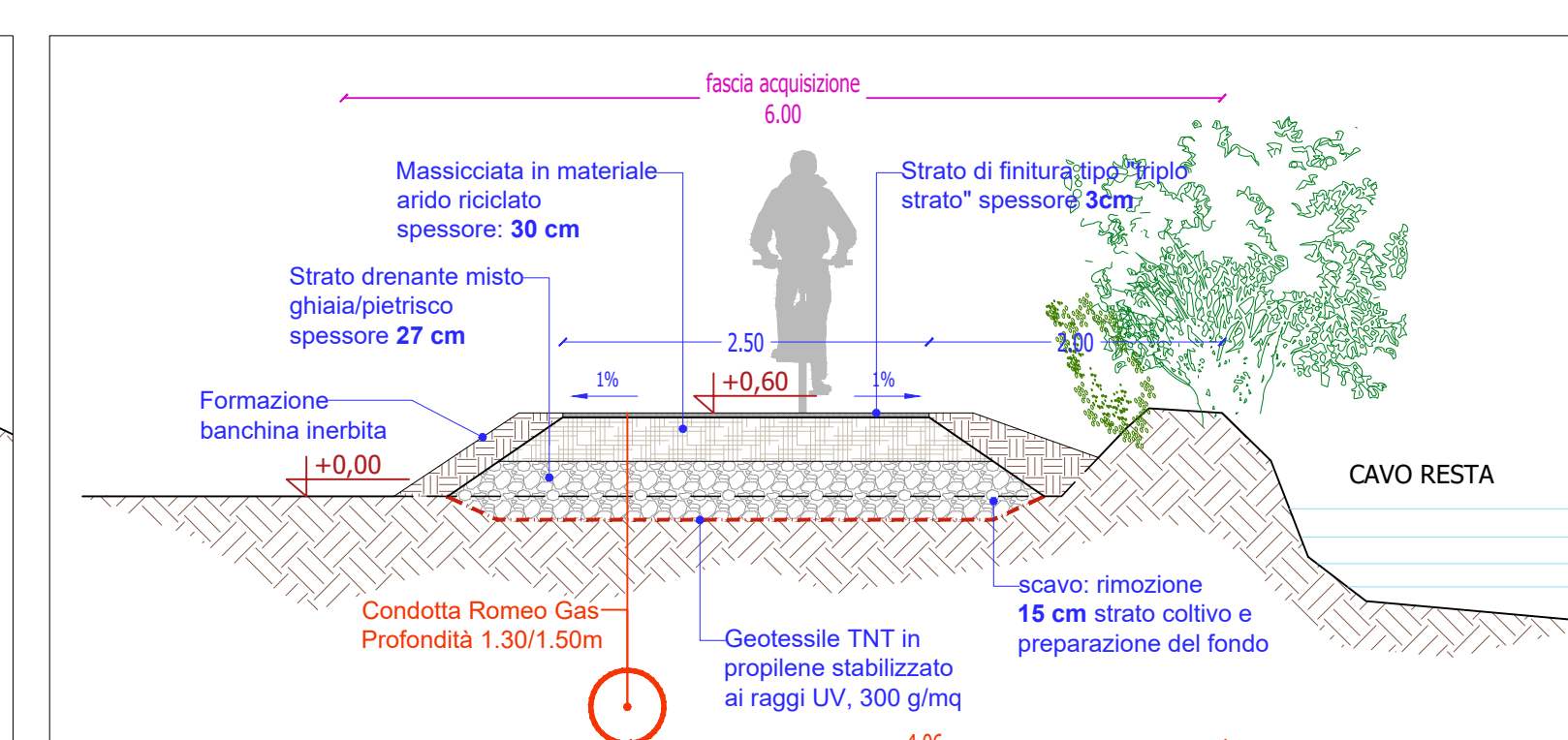
SEZIONE TIPO F-F scala 1:50



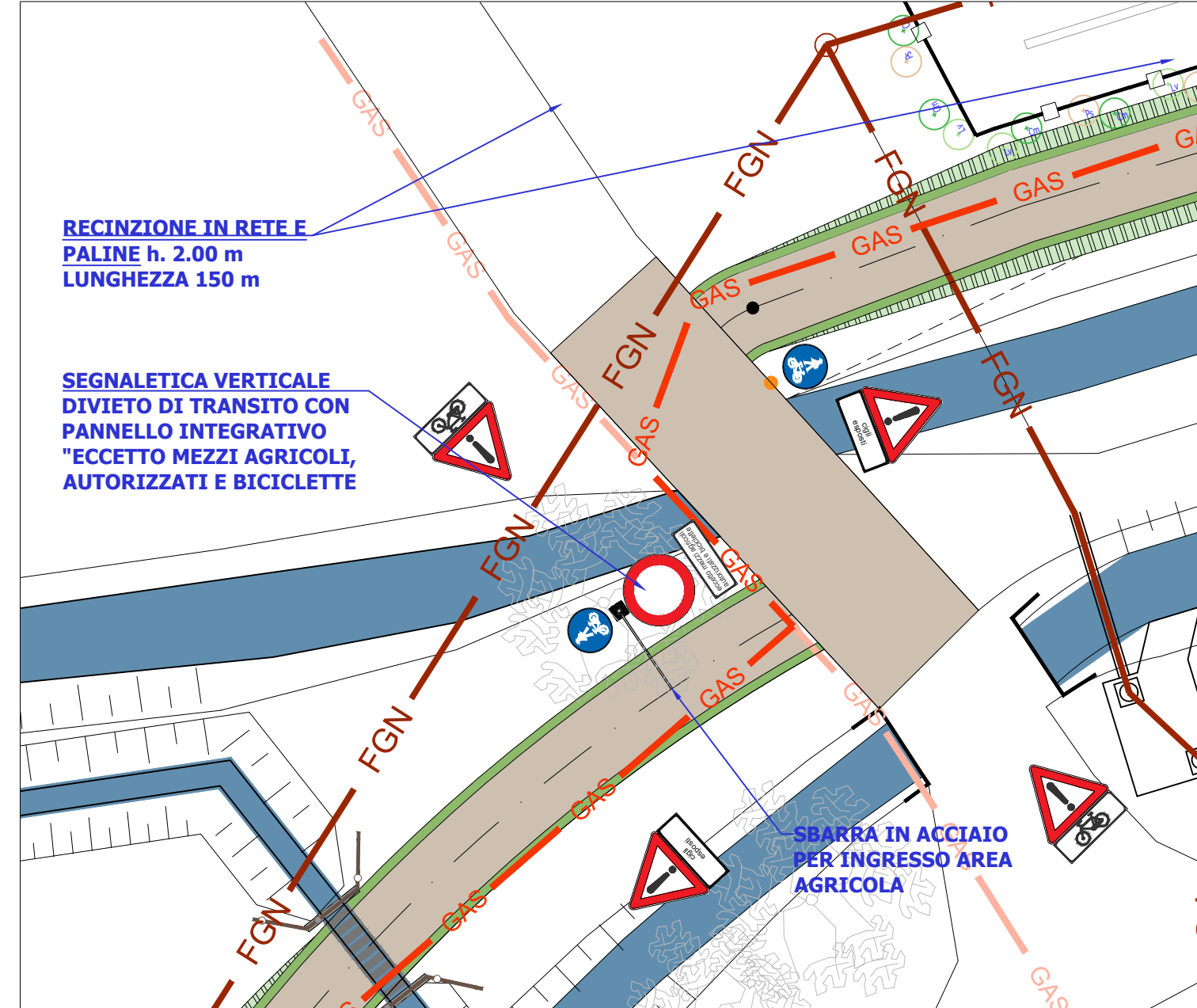
SEZIONE TIPO G-G scala 1:50



SEZIONE TIPO H-H scala 1:50



PLANIMETRIA DI DETTAGLIO ACCESSO CASCINA DI MEZZO - scala 1:200



Comuni di Rosate, Calvignasco, Bubbiano



TIPOLOGIE SEGNALETICA INDIRIZZAMENTO



CARTELLO DI DIREZIONE DIMENSIONI 100x20 cm



CARTELLO DI CONFERMA DIMENSIONI 30x15 cm

Titolo Elaborato  
**ROSATE**  
PLANIMETRIE E SEZIONI DI PROGETTO TRATTO A

N. Elaborato  
**ROS1**

Progettazione  
P.F.T.E.  
D.Lgs. 36/2023

Progettisti:  
MONTIERI MACCHI  
Arch. Valerio Montieri  
Ing. Emma Macchi

Scala  
1:500 - 1:200  
1:50 - 1:20

Data  
Luglio 2024

via Revere 10  
20123  
MILANO  
Tel. 3286750782