LEGENDA

- NUOVA PISTA CICLABILE
- FGN — COLLETTORE FOGNARIO CONSORTILE da database Acque di Lombardia
- ACQ — RETE ACQUEDOTTO da database Acque di Lombardia
- CIS — RETE GAS da PUGSS
- GAS — RETE GAS GEI
- GAS — RETE ROMEO GAS

TIPOLOGIE SEGNALETICA INDIRIZZAMENTO

CARTELLO DI DIREZIONE DIMENSIONI 100x20 cm

CARTELLO DI CONFERMA DIMENSIONI 30x15 cm

KEYMAP - 1:5000

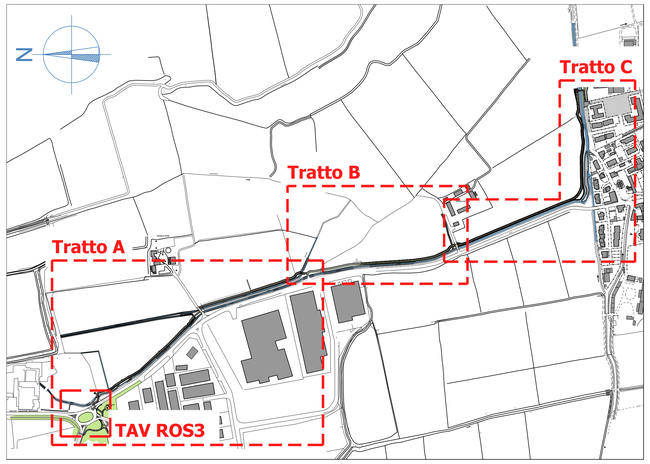

PLANIMETRIA DI DETTAGLIO ACCESS CASCINA S.CATERINA - scala1:200

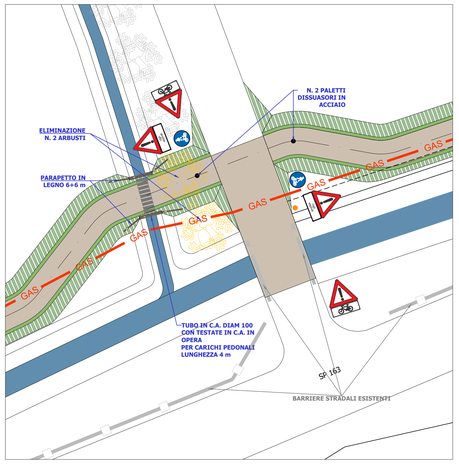

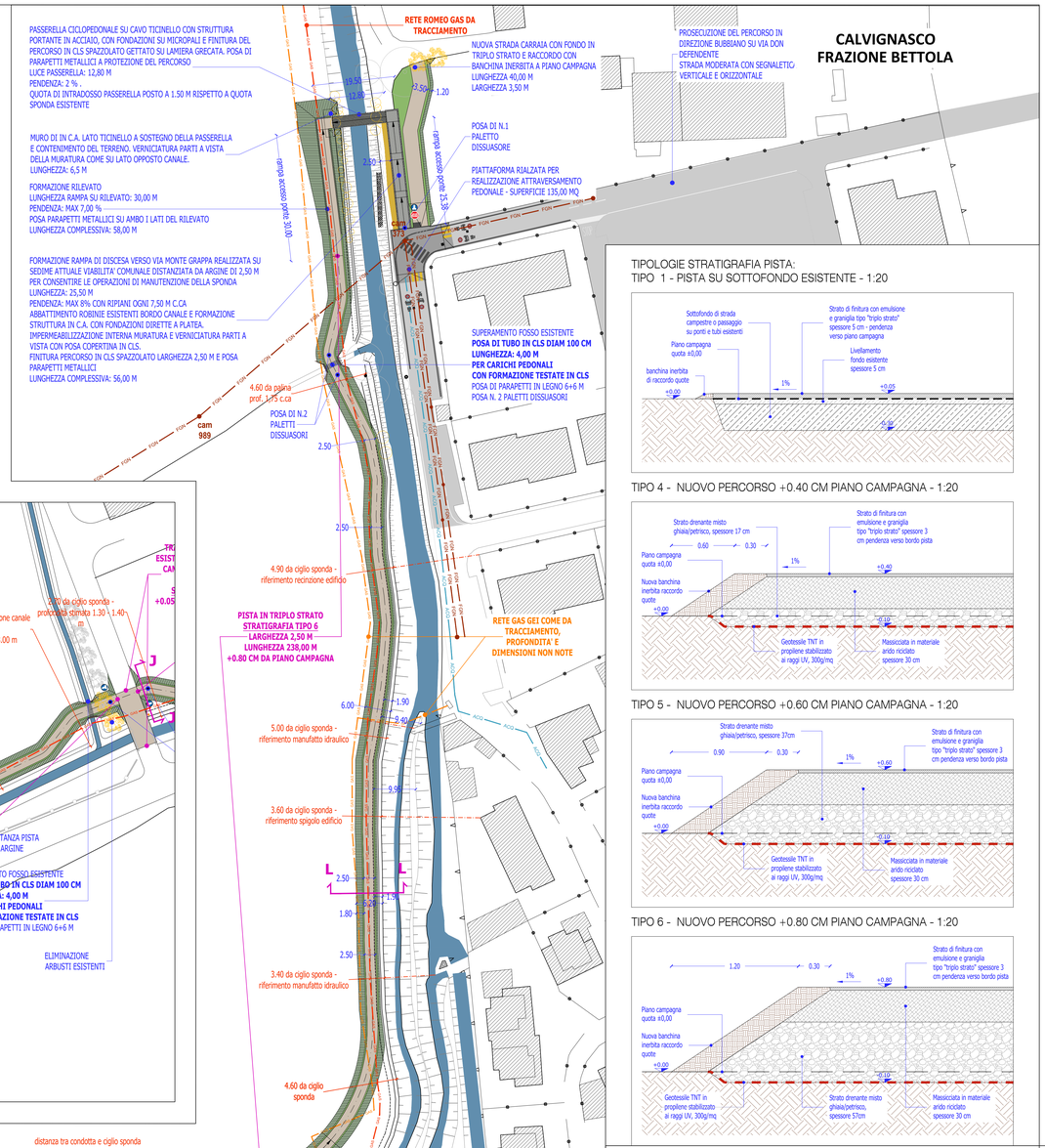

Sezione I-I' - 1:50

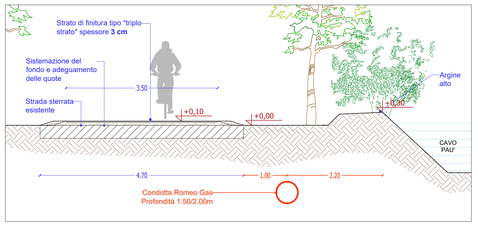

Sezione J-J' - 1:50

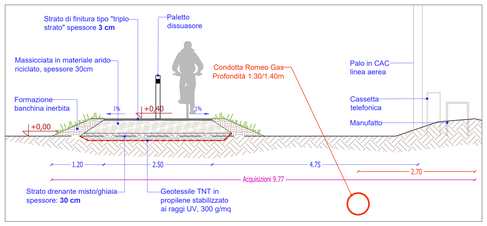

Planimetria **tratto B** - 1:500

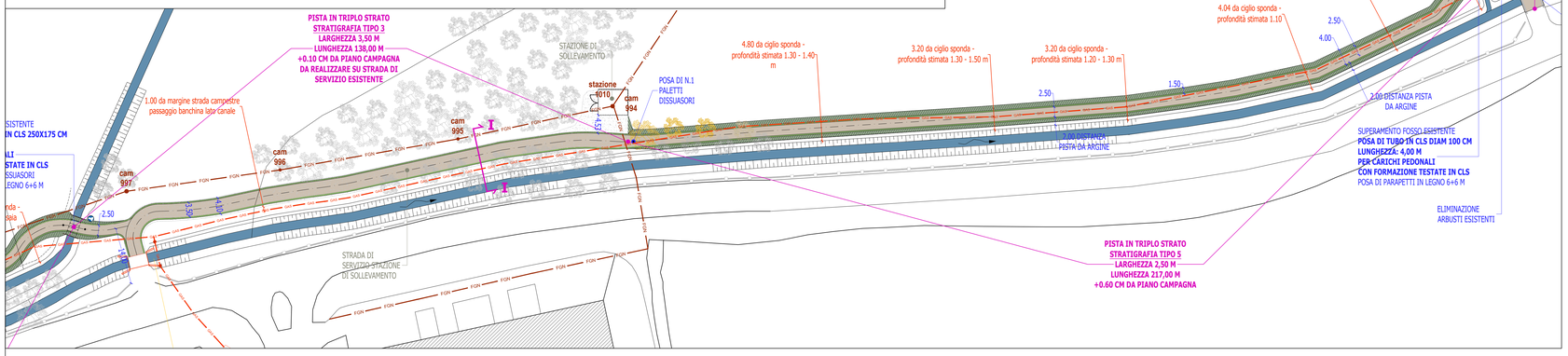

Planimetria **tratto C** - 1:500

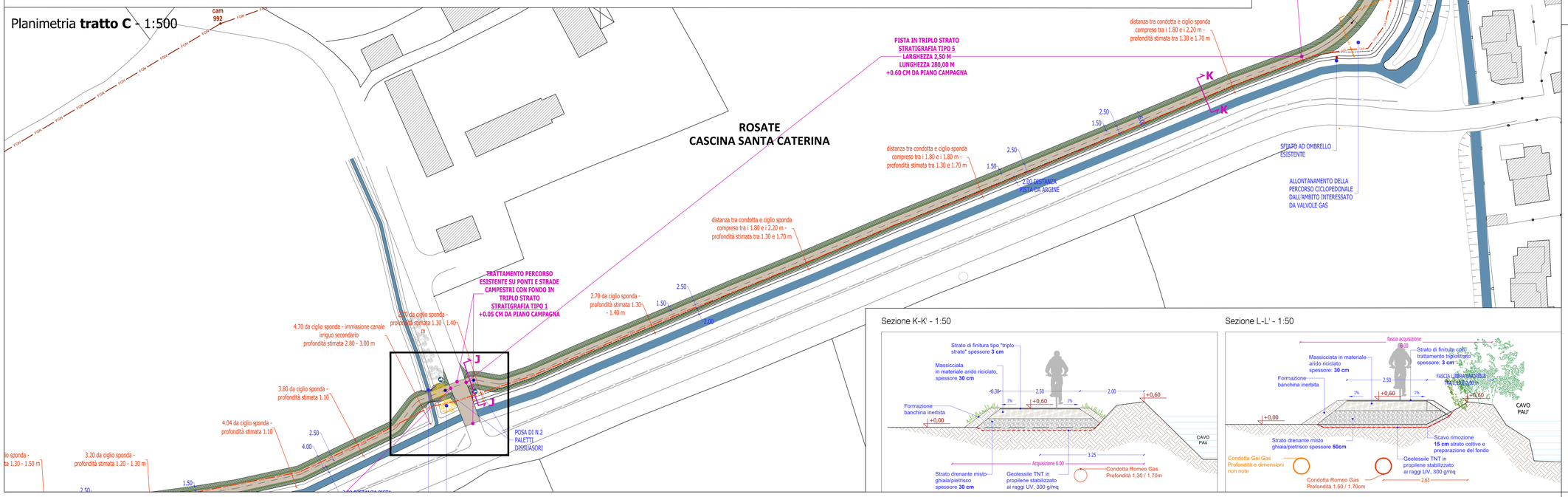

Sezione K-K' - 1:50

Sezione L-L' - 1:50

TIPOLOGIE STRATIGRAFIA PISTA:

TIPO 1 - PISTA SU SOTTOFONDO ESISTENTE - 1:20

TIPO 4 - NUOVO PERCORSO +0.40 CM PIANO CAMPAGNA - 1:20

TIPO 5 - NUOVO PERCORSO +0.60 CM PIANO CAMPAGNA - 1:20

TIPO 6 - NUOVO PERCORSO +0.80 CM PIANO CAMPAGNA - 1:20

Comuni di
Rosate, Calvignasco, Bubbiano

Realizzazione collegamento ciclabile
Rosate - Calvignasco - Bubbiano

Titolo Elaborato	N.Elaborato	Progettazione
ROSATE PLANIMETRIE E SEZIONI DI PROGETTO TRATTO B - C	ROS2	P.F.T.E. D.Lgs. 36/2023
		Progettisti:
Scala 1:500 - 1:200 1:50 - 1:20	Data Luglio 2024	MONTIERI MACCHI Arch. Valerio Montieri Ing. Emma Macchi Tel. 3286750782 via Revere 10 20123 MILANO