Sezione A - Passerella di Progetto su Cavo Ticinello - 1:100

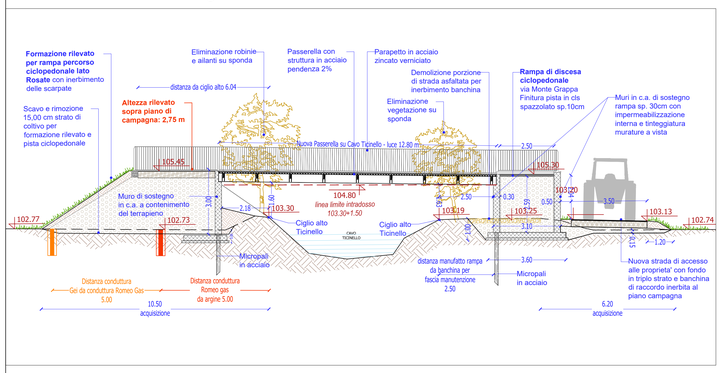

Sezione B - Passerella di Progetto su Cavo Ticinello - 1:100

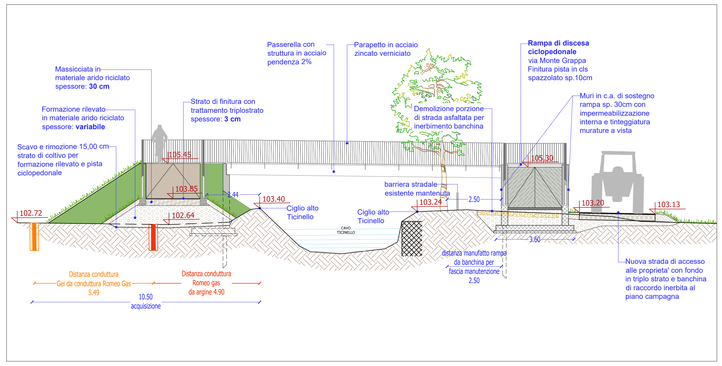

Sezione C - Pista ciclabile in risaia e affiancamento al Cavo Ticinello - 1:50

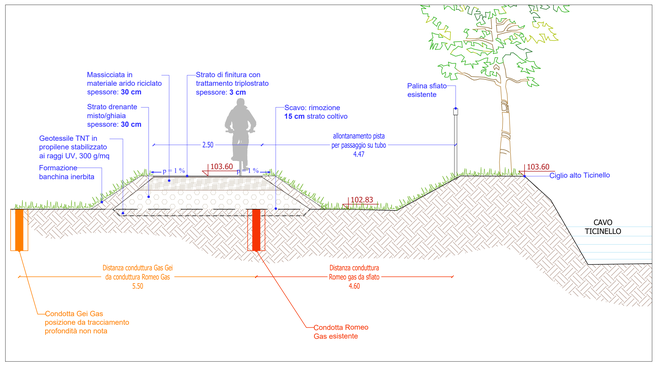

Planimetria di progetto - Passerella su Ticinello - 1:200

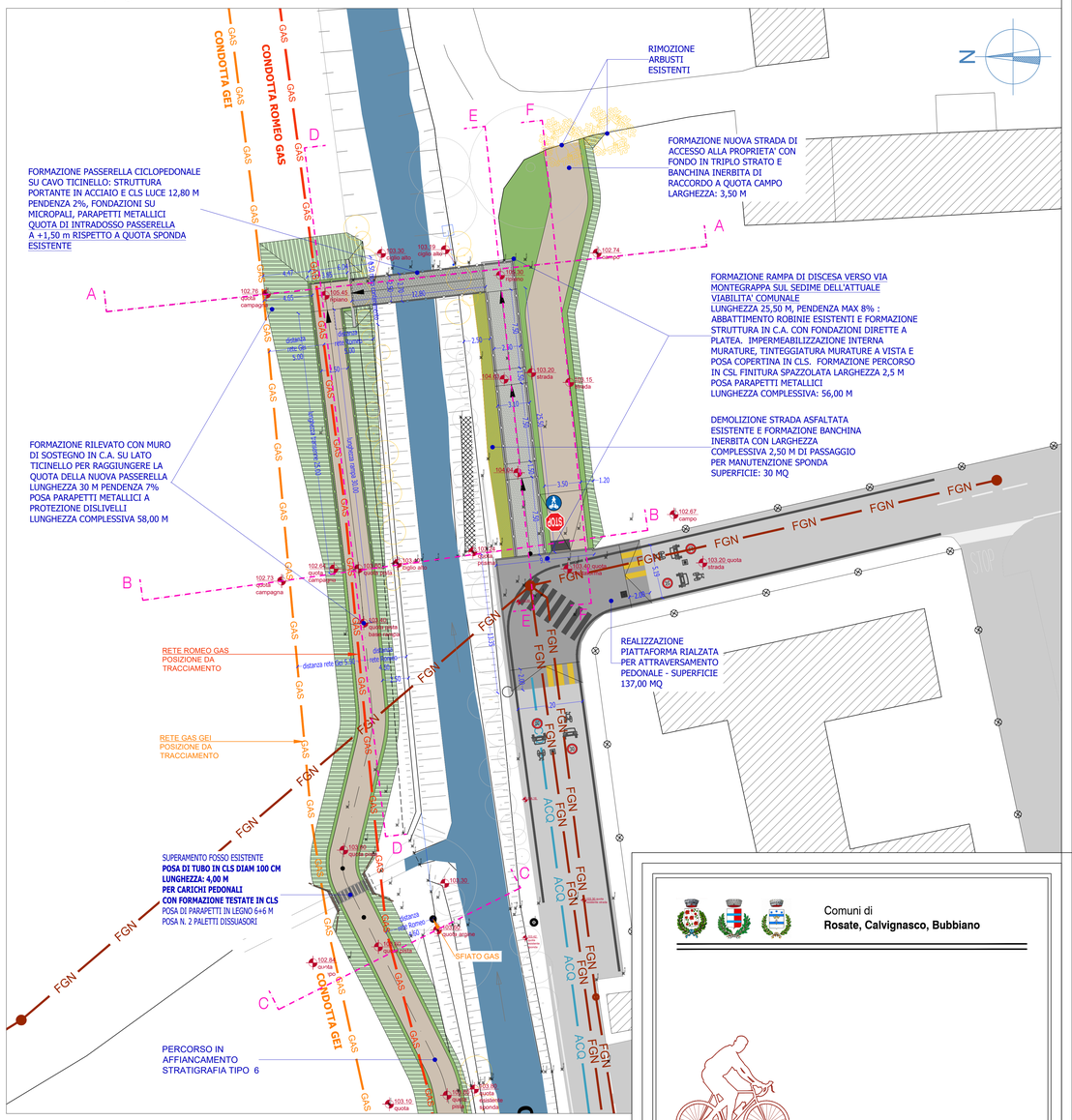

Sezione D - Passerella di Progetto su Cavo Ticinello - Rampa lato campo agricolo Rosate - 1:100

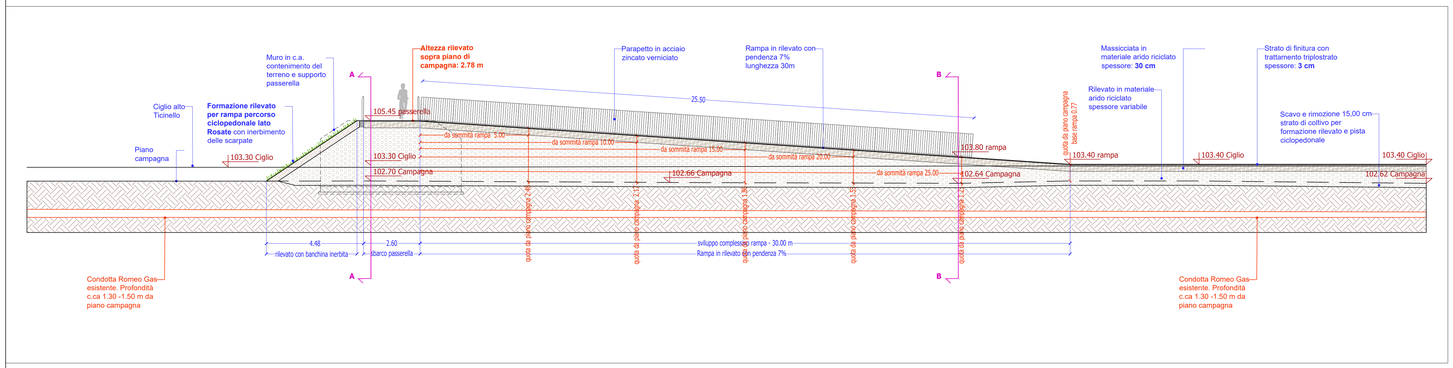

Sezione E - Passerella di Progetto su Cavo Ticinello - Rampa lato via Don Defendente - 1:100



Prospetto F rampa sud con strada accesso alla proprietà - 1:100



TIPO 6 - NUOVO PERCORSO +0.80 CM PIANO CAMPAGNA - 1:20

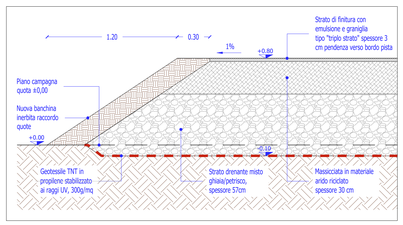

Comuni di
Rosate, Calvignasco, Bubbiano

Realizzazione collegamento ciclabile
Rosate - Calvignasco - Bubbiano

Titolo Elaborato	N.Elaborato	Progettazione
PASSERELLA CAVO TICINELLO PLANIMETRIA DI DETTAGLIO E SEZIONI	**ROS4**	P.F.T.E. D.Lgs. 36/2023
Scala 1:200 - 1:100 1:50 - 1:20	Data Luglio 2024	Progettisti: MONTIERI ARCHITETTI ASSOCIATI MONTIERI MACCHI Architetto Valerio Montieri Ing. Emma Macchi Tel. 3286750782 via Revere 10 20123 MILANO